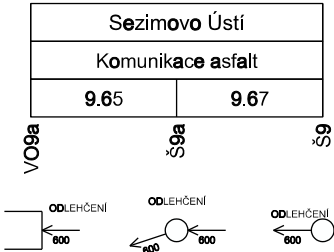


ÚZEMÍ  
DRUHY POVRCHU  
VZDÁLENOSTI ŠACHET  
NÁZVY ŠACHET

SMĚROVÉ POMĚRY



## PODÉLNÝ PROFIL ODLEHČENÍ

MĚŘÍTKO 1:500/1:100

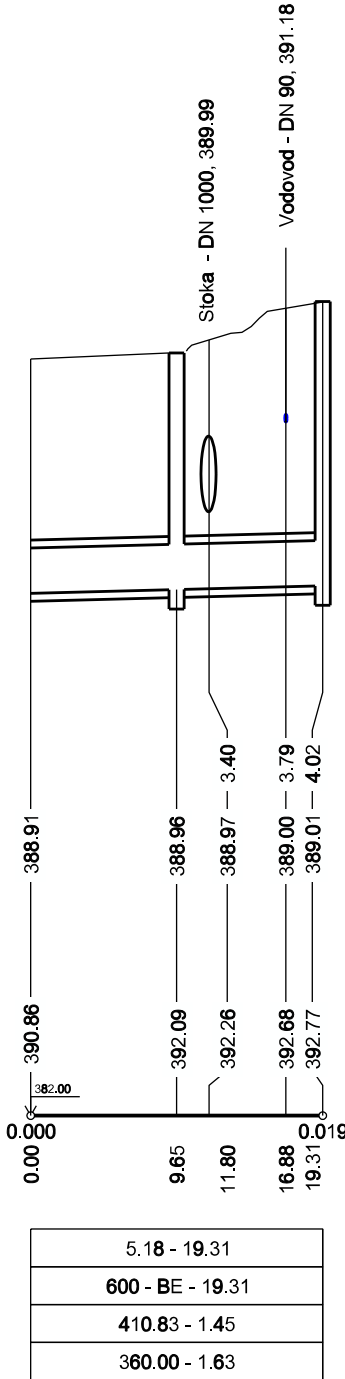
HLOUBKA VÝKOPU



KÓTY DNA POTRUBÍ

KÓTY TERÉNU

STANIČENÍ [km/m]

SKLON [promile] - DÉLKA [m]  
DN [mm] - MATERIÁL - DÉLKA [m]  
KAPACITA [l/s] - RYCHLOST [m/s]  
NÁVR.PRŮTOK [l/s] - RYCHLOST [m/s]



-		-	
Revize	Datum revize	Schválil	
		<b>AQUA PROCON s.r.o.</b> Projektová a inženýrská společnost - divize Praha Dukelských hrdinů 12, 170 00 Praha 7 tel.: 266 109 335, fax: 266 712 140 E-mail: info@aquaprocon.cz www.aquaprocon.cz	
Vedoucí projektu	Ing. Daniel Kozický		Paré
Zástupce vedoucího projektu	Ing. Pavel Martan		
Zodpovědný projektant	Ing. Pavel Martan		
Vypracoval	Ing. Martin Čihák		
Kontroloval	Ing. Radovan Haloun		
Investor	VODÁRENSKÁ SPOLEČNOST TÁBORSKO s.r.o., Kosova 2894, 390 02 Tábor		
Objednatel	VODÁRENSKÁ SPOLEČNOST TÁBORSKO s.r.o., Kosova 2894, 390 02 Tábor		
<b>ZADÁVACÍ DOKUMENTACE PRO STAVBU SEZIMOVO ÚSTÍ, TÁBORSKÁ ULICE VČETNĚ VODOVODU A KANALIZACE, II.ETAPA</b>		Zakázkové číslo	1393814
		Stupeň	DPS
		Datum	04/2014
		Soubor	Podélné profily.dgn
		Tiskový soubor	D.1.2.3_12_OCE.000
		Formát	2 x A4
		Měřítko	1:500/1:100
Příloha	Číslo přílohy	Revize	
PODÉLNÝ PROFIL ODLEHČENÍ		<b>D.1.2.3</b>	0